



DE OLHO NAS METAS

REDE NOSSA
SAOPAULO

AVINA

MIT CENTER FOR
CIVIC MEDIA

eokoe

Parceiros

O sistema **De Olho nas Metas** é uma iniciativa da Rede Nossa São Paulo, em parceria com a Eokoe e o Centro de Mídias Cívicas do Instituto de Tecnologia de Massachusetts (MIT Center for Civic Media) e conta com o apoio da Fundación Avina, por meio do Fundo Acelerador de Inovações Cívicas. O sistema conta também com a cooperação técnica do Tribunal de Contas do Município de São Paulo.

Realização



Apoio



Parceria



O que é o De Olho nas Metas?

O sistema De Olho nas Metas ajudará cidadãos e organizações da sociedade civil a acompanhar e monitorar o cumprimento de metas da prefeitura de São Paulo.

O De Olho nas Metas foi criado para ajudar a população conhecer os projetos relacionados com a sua comunidade ou com temas de seu interesse. O De Olho nas Metas também ajuda os Conselheiros a divulgar informações, a organizar campanhas de monitoramento das metas, e a desenvolver seu trabalho de forma mais eficiente.

De onde vêm os dados do De Olho nas Metas?

Periodicamente, o De Olho nas Metas "puxa" automaticamente as informações sobre as metas e projetos do Planeja Sampa, um site da Prefeitura de São Paulo que foi especialmente criado para incentivar a transparência e a participação social (<http://planejasampa.prefeitura.sp.gov.br>).

Além dos dados do Planeja Sampa, o De Olho nas Metas também disponibiliza informações sobre as empresas executoras das metas. Essas informações fazem parte do Acordo de Cooperação Técnica entre o Tribunal de Contas do Município de São Paulo e a Rede Nossa São Paulo.

Ferramentas disponíveis

- 1) Comentários sobre as metas e seus projetos
- 2) Inserção de fotos
- 3) Pesquisa de projetos por distritos da cidade
- 4) Páginas dos Conselhos Participativos
- 5) Criação de campanhas (Conselheiros Participativos)
- 6) Criação de enquetes móveis (Conselheiros Participativos)

AJUDE A MONITORAR AS METAS DA CIDADE DE SÃO PAULO

USE OS FILTROS ABAIXO PARA VER OS PROJETOS NO MAPA

FILTRAR POR CEP OU ENDEREÇO

CEP



POR DISTRITO

Distrito

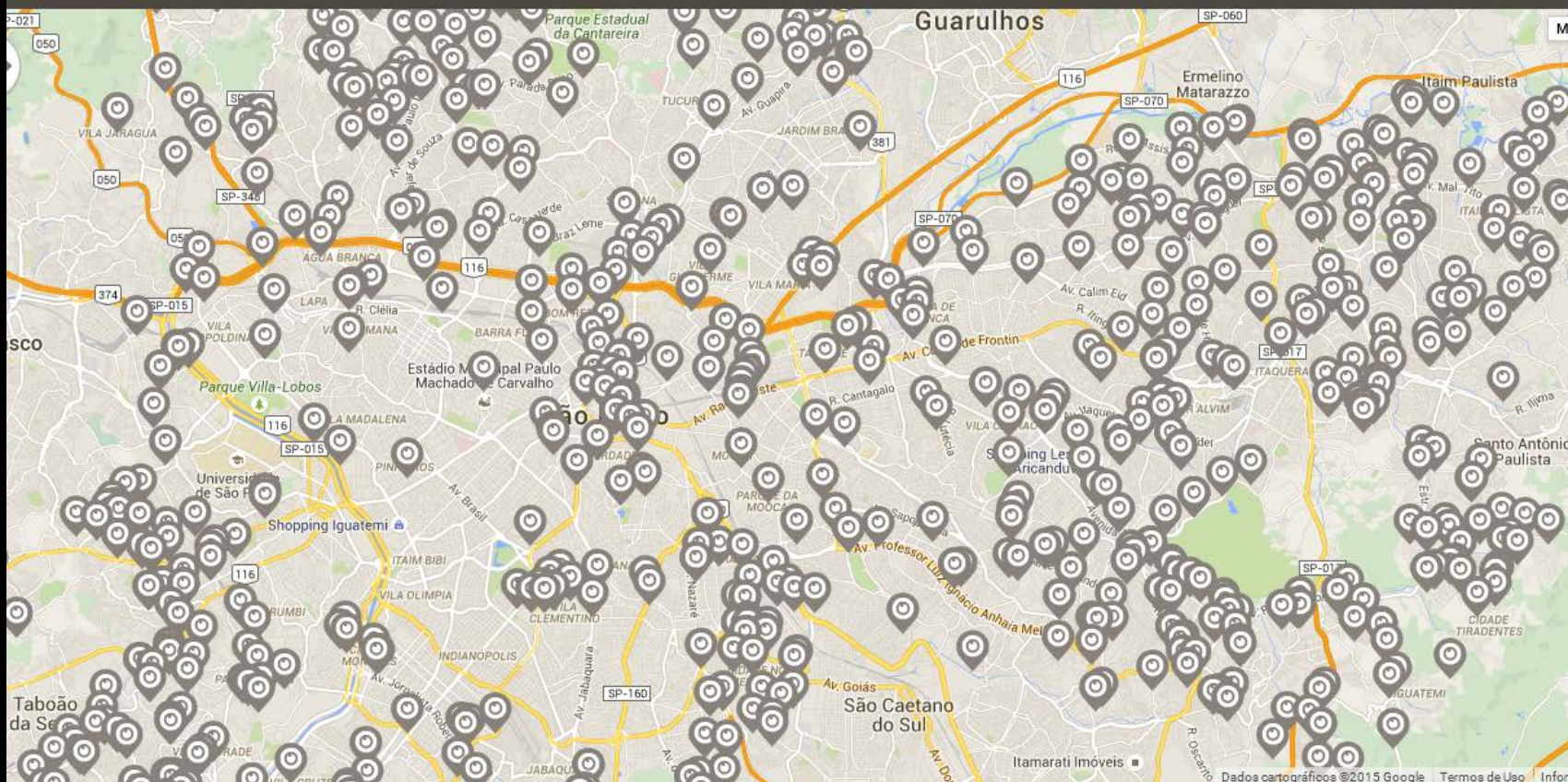


POR TEMA

Temas



PESQUISAR



[SOBRE](#) [PERGUNTAS FREQUENTES](#) [CONTATO](#) [CADASTRO](#) [ENTRAR](#)



Parceiros

Tribunal de Contas do Município de São Paulo
69.9001

Desenvolvido por





Monitorando a Cidade

Coleta de dados para ação cívica



O que é Monitorando a Cidade?

Um sistema que permite a sociedade civil realizar campanhas de coleta de dados móveis para acompanhar os compromissos assumidos pelo poder público.





Coleta de dados móveis



PROGRAMA
CIDADES
SUSTENTÁVEIS

Sistema de Indicadores Programa Cidades Sustentáveis

www.cidadessustentaveis.org.br



Objetivos

- Acompanhamento e monitoramento dos indicadores das prefeituras signatárias do Programa Cidades Sustentáveis
- Comparativo de indicadores entre as cidades signatárias do Programa Cidades Sustentáveis
- Disponibilização dos dados em formato aberto (dados abertos)



Indicadores

Selecione um grupo para filtrar

Todos os indicadores

Indicadores em destaque

Ação Local para a Saúde

Bens Naturais Comuns

Consumo Responsável e Opções de Estilo de Vida

Cultura para a sustentabilidade

Do Local para o Global

Economia Local, Dinâmica, Criativa e Sustentável

Educação para a Sustentabilidade e Qualidade de Vida

Equidade, Justiça Social e Cultura de Paz

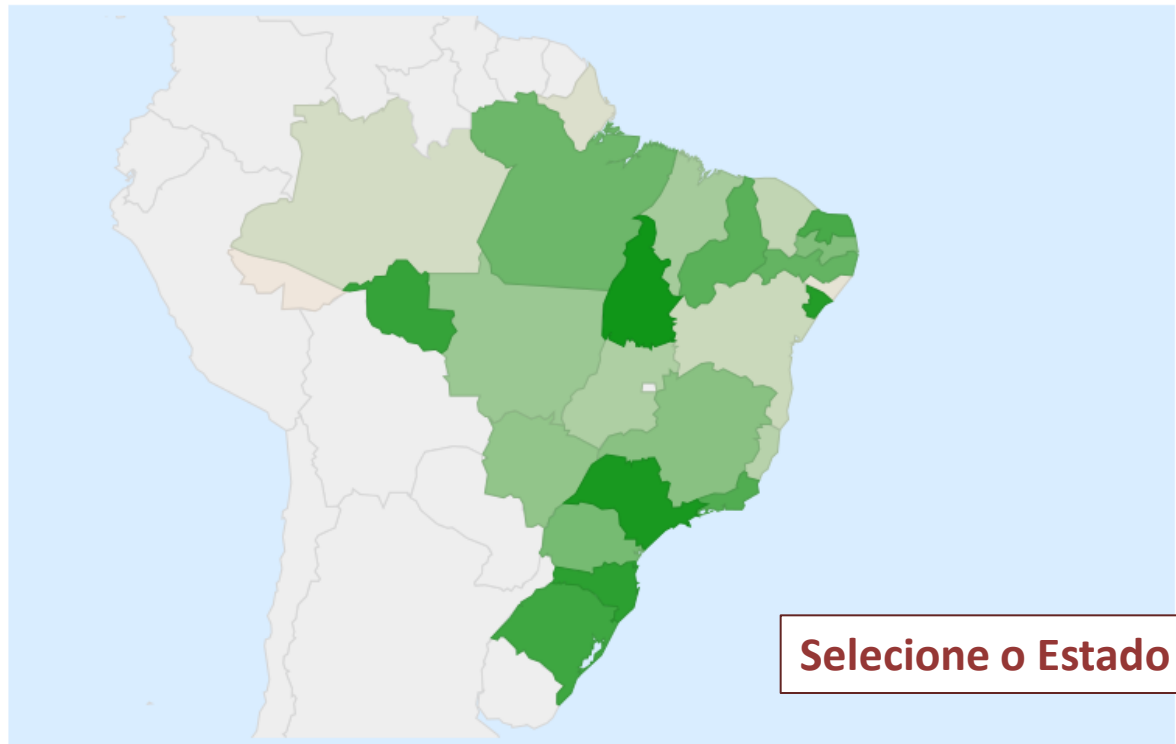
Gestão Local para a Sustentabilidade

Governança

Melhor Mobilidade, Menos Tráfego

Planejamento e Desenho Urbano

Brasil



Selecione o Estado

Página inicial da Prefeitura

Indicadores São Paulo Mapa do site Dados abertos Indicadores básicos e gerais

Acessos



São Paulo, SP

Cidade:

São Paulo

Estado:

SP

País:

Brasil

População total do município:

11.353.750 habitantes (2012)

População rural:

119.126 habitantes (2010)

População urbana:

11.125.243 habitantes (2010)

População mulheres:

5.920.984 habitantes (2010)

População homens:


5.323.385 habitantes (2010)

Número de pessoas por quilômetro quadrado:

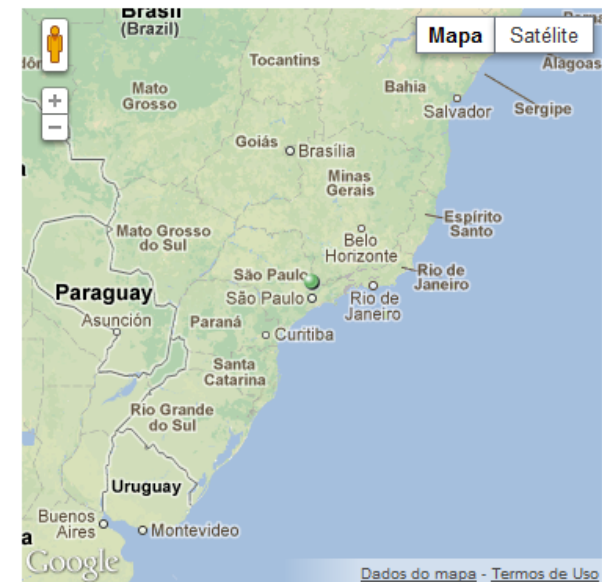
7.422 hab/km² (2011)

Área total do município em quilômetros quadrados (km²):

1.523 km² (2012)



São Paulo (pronuncia-se AFI: [sɐw̃ˈpawlu] link= ouça) é um município brasileiro, capital do estado de São Paulo e principal centro financeiro, corporativo e mercantil da América do Sul. É a cidade mais populosa do Brasil, do continente americano e de todo o hemisfério sul, e a cidade brasileira mais influente no cenário global, sendo considerada a 14ª cidade mais globalizada do planeta, recebendo a classificação de cidade global alfa, por parte do Globalization and World Cities Study Group & Network (GaWC). O lema da cidade, presente em seu brasão oficial, é "Non ducor, duco", frase latina que significa "Não sou conduzido, conduzo". Fundada em 1554 por padres jesuítas, a cidade é mundialmente conhecida e exerce significativa influência nacional e internacional. São Paulo é a sexta cidade mais populosa do planeta e sua região metropolitana, com 19 223 897 habitantes, é a quarta maior aglomeração urbana do mundo.



Dados do mapa - Termos de Uso



Página inicial da Prefeitura Lista dos indicadores

Indicadores separados por eixos

Ação Local para a Saúde					
Bens Naturais Comuns					
Consumo Responsável e Opções de Estilo de Vida					
Cultura para a sustentabilidade					
D	2009	2010	2011	2012	
E Acervo de livros infanto-juvenis	0,37	0,43	0,45	-	
E Acervo de livros para adultos	0,24	0,22	0,19	-	
E Centros culturais, casas e espaços de cultura	0,08	0,08	-	-	
Gestão Local para a Sustentabilidade					
Governança					
Melhor Mobilidade, Menos Tráfego					
Planejamento e Desenho Urbano					

Clique no eixo para abrir e escolha o indicador





Página do indicador Informações



Indicadores

Cultura para a sustentabilidade

Buscar por indicador

Acevo de livros infanto-juvenis

Acevo de livros para adultos

Campanhas de educação cidadã

Centros culturais, casas e espaços de cultura

Acevo de livros para adultos - São Paulo, SP

Número de livros disponíveis em acervos de bibliotecas municipais por habitante com 15 anos ou mais.

Fórmula: Número total de livros para adultos disponíveis em bibliotecas municipais ÷ População com 15 anos ou mais

Referência de Meta: Dois livros per capita.
— UNESCO

Meta: Uma biblioteca por distrito que garanta dois livros por habitante do distrito.
— Rede Nossa São Paulo (RNSP)

- Fontes do Indicador:**
- IBGE (Instituto Brasileiro de Geografia e Estatística)
 - SMC (Secretaria Municipal de Cultura) - Departamento de Bibliotecas/IBGE (Instituto Brasileiro de Geografia e Estatística)/SEADE (Fundação Sistema Estadual de Análise de Dados) - Elaboração: Rede Nossa São Paulo
 - IBGE (Instituto Brasileiro de Geografia e Estatística)/SEADE (Fundação Sistema Estadual de Análise de Dados)
 - SMC (Secretaria Municipal de Cultura) - Departamento de Bibliotecas/Elaboração: Rede Nossa São Paulo

Observações: Não estão contabilizadas nesse indicador as bibliotecas dos CEUs.

Informações do indicador



Página do indicador Série histórica



Série Histórica de São Paulo

Período	Número total de livros para adultos disponíveis em bibliotecas municipais	População com 15 anos ou mais	Valor da Fórmula
2006	2.254.631	8.494.209	0,27
2007	2.047.470	8.597.170	0,24
2008	2.005.503	8.700.407	0,23
2009	2.144.065	8.804.209	0,24
2010	1.962.102	8.915.513	0,22
2011	1.664.306	8.982.032	0,19
2012	1.736.140	8.992.844	0,19
2013	1.739.786	9.031.466	0,19

Série histórica do indicador



Página do indicador Gráfico



Gráfico de São Paulo comparar com outras cidades



Gráfico do indicador



Comparativo entre cidades

Ação Local para a Saúde

Pesquisar indicadores

Baixo peso ao nascer

Desnutrição infantil

Doenças de veiculação hídrica

Equipamentos esportivos

Gravidez na adolescência

Leitos hospitalares

Mortalidade infantil

Mortalidade materna

Mortalidade por doenças do aparelho circulatório

Leitos hospitalares

Proporção de leitos hospitalares públicos e privados disponíveis por mil habitantes.

Fórmula: Número total de leitos hospitalares / População total *1000

Referência de Meta: 2,5 a 3 leitos hospitalares para cada mil habitantes.

— Ministério da Saúde

Tabela

Tabela Mapas Gráficos

	1999-2002	2003-2006	2007-2010	2011-2014	
Cidade	2011	2012	2013	2014	Opções
Goiânia	4,44	4,57	4,46	-	Comparar
Guarabira	-	-	-	-	Comparar
Guarani das Missões	-	-	-	-	Comparar
Guaraniaçu	-	-	-	-	Comparar
Guararema	-	1,32	1,26	-	Comparar
Guarujá	1,05	0,994	1,05	1,09	Comparar
Guarulhos	-	1,15	-	-	Comparar
Guaira	-	-	2,87	-	Comparar

Comparativo entre cidades – selecione o indicador



Comparativo entre cidades

Mapa

Ação Local para a Saúde

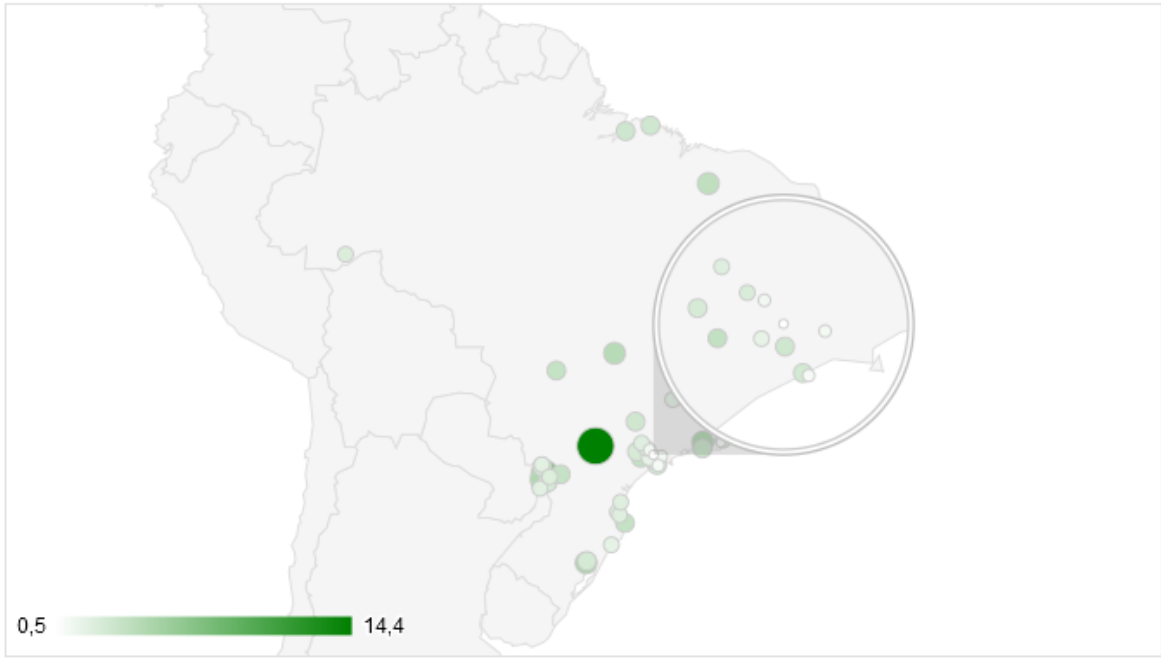
Pesquisar indicadores

- Baixo peso ao nascer
- Desnutrição infantil
- Doenças de veiculação hídrica
- Equipamentos esportivos
- Gravidez na adolescência
- Leitos hospitalares**
- Mortalidade infantil
- Mortalidade materna
- Mortalidade por doenças do aparelho circulatório
- Mortalidade por doenças do aparelho respiratório
- Pessoas infectadas com dengue
- Pré-natal insuficiente
- Unidades Básicas de Saúde

Tabela Mapas Gráficos

1999-2002 2003-2006 2007-2010 2011-2014

Selecione um período: 2013





Comparativo entre cidades



Gráfico

Ação Local para a Saúde

Pesquisar indicadores



Baixo peso ao nascer

Desnutrição infantil

Doenças de veiculação hídrica

Equipamentos esportivos

Gravidez na adolescência

Leitos hospitalares

Mortalidade infantil

Mortalidade materna

Mortalidade por doenças do aparelho circulatório

Mortalidade por doenças do aparelho respiratório

Pessoas infectadas com dengue

Pré-natal insuficiente

Unidades Básicas de Saúde

Tabela

Mapas

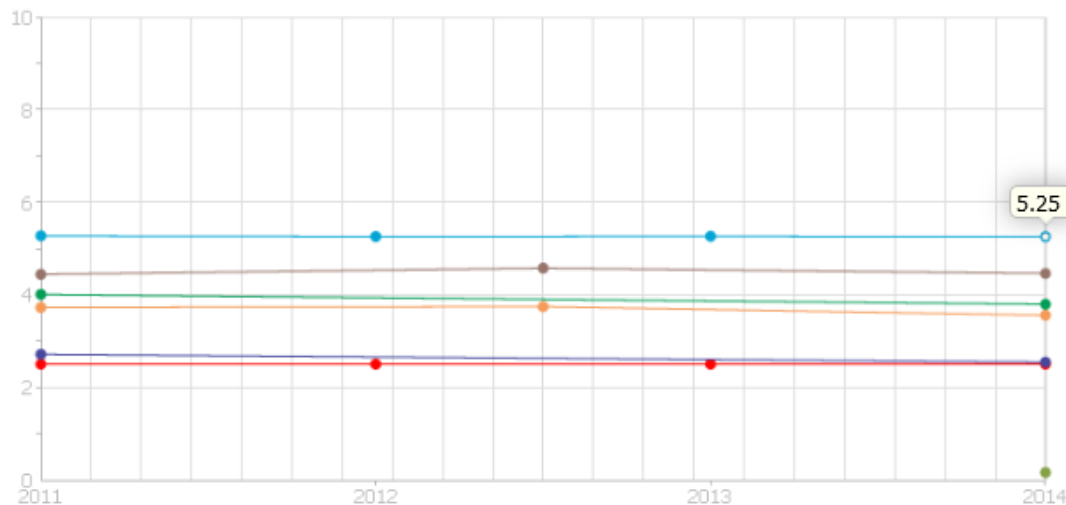
Gráficos

1999-2002

2003-2006

2007-2010

2011-2014



■ Referência de Meta
 ■ Curitiba
 ■ Goiânia
 ■ Porto Alegre
 ■ Recife
 ■ Rio de Janeiro
 ■ São Paulo

Cidade



adicionar

Exportação de dados



Tabela Mapas Gráficos

	1999-2002	2003-2006	2007-2010	2011-2014	
Cidade	2011	2012	2013	2014	Opções
Bezerros	0,817	0,818	-	-	Comparar
Blumenau	2,17	2,14	2,15	2,06	Comparar
Bom Despacho	1,89	1,96	1,88	-	Comparar
Bombinhas	-	0,240	-	-	Comparar

Dados abertos

Download Compartilhar

Tipo: Dados

XML CSV XLS JSON



3 formatos abertos de arquivos para baixar dados dos indicadores



MAPA DA PARTICIPAÇÃO CIDADÃ

REDE
**NOSSA
SÃO PAULO**



Nome Endereço + Opções

Tipo de Organização ▼

Áreas de Atuação ▼

Buscar

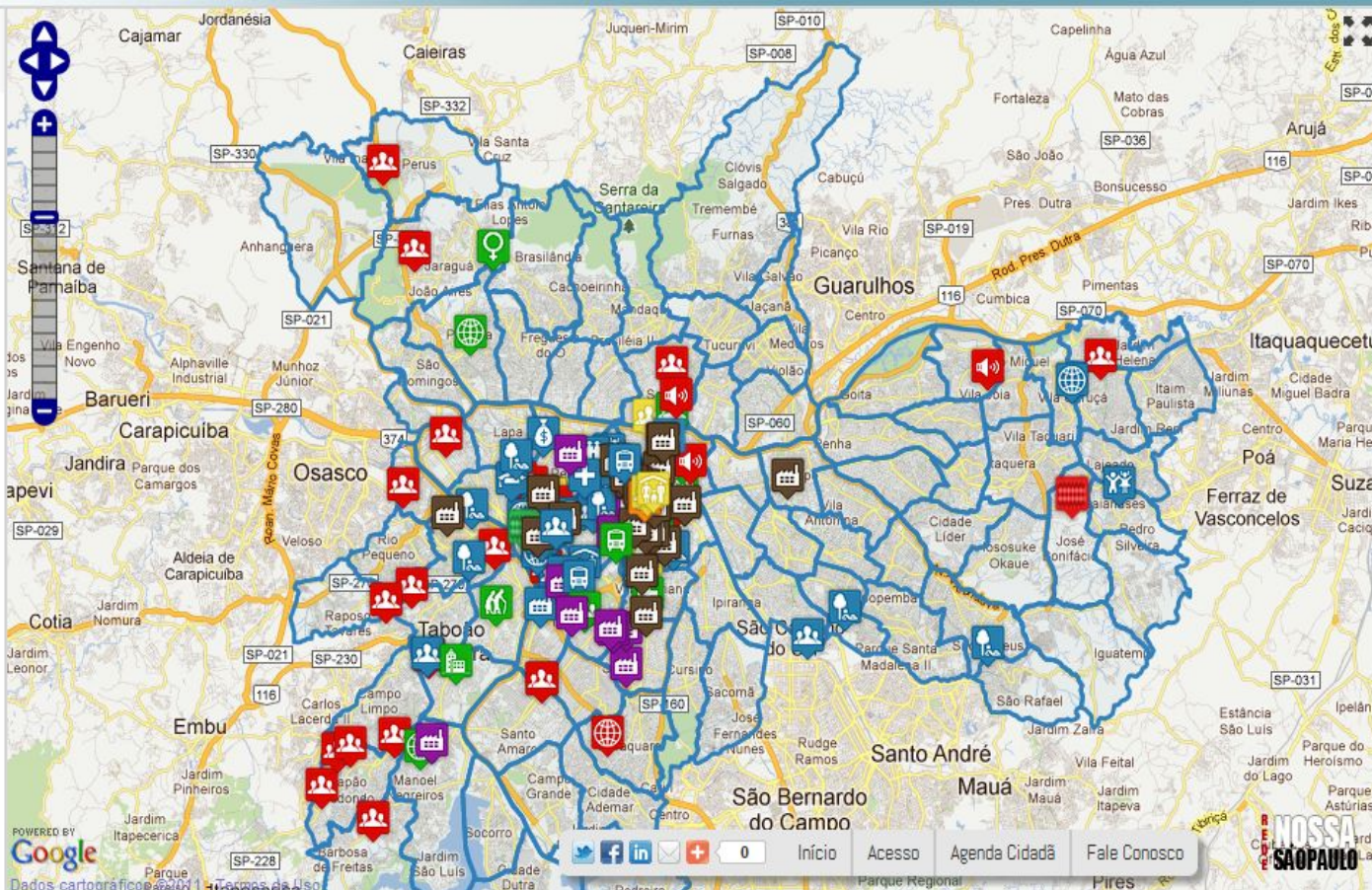
O QUE É O MAPA DA PARTICIPAÇÃO CIDADÃ?

O Mapa da Participação Cidadã é uma plataforma que permite ao usuário buscar ou cadastrar organizações que proporcionam diversas formas de participação cidadã no município de São Paulo.

Se você é responsável por uma iniciativa como esta, também pode fazer parte do Mapa. Para cadastrar sua organização basta criar uma conta com nome de usuário e senha. A adesão é totalmente gratuita e você poderá editar as informações sempre que desejar.

Participe! Assim poderemos oferecer um conjunto cada vez maior de informações para estimular a mobilização da sociedade e fortalecer as organizações sociais.

CADASTRE SUA ORGANIZAÇÃO





- **O que é?**

O Mapa da Participação Cidadã é uma plataforma que permite ao usuário buscar e cadastrar organizações que proporcionam diversas formas de participação cidadã no município de São Paulo.

- **Objetivo:**

Organizar e disponibilizar um conjunto cada vez maior de informações que visam estimular a mobilização da sociedade e fortalecer as organizações sociais.

- **Como funciona?**

- 1) Buscar e localizar geograficamente as organizações
- 2) Cadastrar as organizações
- 3) Atualizar informações das organizações cadastradas



Contatos:

Maurício Broinizi

mauricio@isps.org.br

www.nossasaopaulo.org.br

www.cidadessustentaveis.org.br